



# CÂMARA

## MUNICIPAL DA LAPA - PR

### PROJETO DE LEI Nº 14/2025

**Autor:** Vereador Marco Antonio Bortoletto.

**Emenda:** Vereador Fabiano Cordeiro.

**Súmula:** Denomina de “ESTRADA ARISTIDES DE MELO” a Estrada Principal Rural na localidade do Marafigo.

A Câmara Municipal da Lapa, Estado do Paraná, APROVA:

**Art. 1º** – A estrada que está localizada na comunidade do Marafigo, zona rural, com a coordenada geográfica aproximada 25°47’15.3”S (-25.787593) e 49°44’54.7”W (-49.748524), passará a se chamar “Estrada Aristides de Melo”.

**Art. 2º** - Esta Lei entrará em vigor na data de sua publicação.


Câmara Municipal da Lapa, em 19 de março de 2025.

**ARTHUR BASTIAN VIDAL**  
**Presidente**

**CAMILA SCHEFER PIERIN**  
**1ª Secretária**

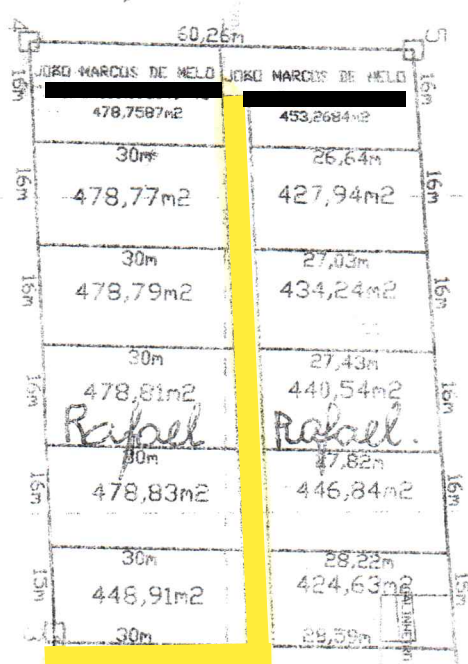
ESTE DOCUMENTO FOI ASSINADO EM: 19/03/2025 11:10 -03:00 -03  
PARA CONFERÊNCIA DO SEU CONTEÚDO ACESSE <https://c.ipm.com.br/p6dc6dda07811a>.





MARIA OLINDA  
WOSNIAK LEINEKER

Vértice	Para	Distância	Azimuth
0=PP	1	15,00	184°44'09"
1	2	50,26	184°23'43"
2	3	96,68	267°37'42"
3	4	93,45	267°44'13"
4	5	60,26	1°28'38"
5	6	163,98	86°19'21"
6	0=PP	30,00	86°14'59"



PROPRIETARIO  
JOÃO MARIA DE MELO  
ÁREA: 6.281,65m²  
LOTE 01

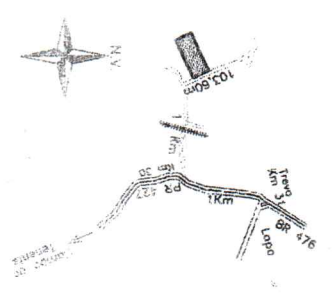
PROPRIETARIO  
MAURICIO NEU  
ÁREA: 450,00m²  
LOTE 02

ESTRADA MUNICIPAL

Coordenada Geográfica  
Sistema: UTM  
Zona: 22 South  
Meridiano Central: 51°W  
Datum: SAD 69

TOPOGRAFIA SANTOS LIMA, FONE/FAX: (41) 3622-3508  
RUA BARÃO DO RIO BRANCO, N° 685, LAPA-PR

PROPRIETÁRIOS JOÃO MARIA DE MELO E MAURICIO NEU		P L A N T A	
Data: 03/07/2014		LOCAL: MARAETGO	ÁREA: 12.100,00m²
Cadastral: 03/07/2014		MUNICÍPIO: LAPA	20 LITROS
PERÍMETRO: 509,03m		ESTADO: PARANÁ	
		ESCALA: 1/750	



Localização Sem Escala